

**MODULO DI IDENTIFICAZIONE DEL P/P/P/I/A RISPETTO AL
CAMPO DI APPLICAZIONE DELLA DISCIPLINA IN MATERIA DI VINCA¹**

DENOMINAZIONE DEL P/P/P/I/A

Variante Parziale n.4 al Piano degli Interventi (P.I.) del Comune di Vigonovo (VE)

REQUISITI

- Il P/P/P/I/A non è in contrasto con i divieti e gli obblighi fissati con la disciplina statale e regionale in materia di misure di conservazione ovvero con gli eventuali Piani di Gestione di cui agli articoli 4 e 6 del D.P.R. n. 357/1997 e ss.mm.ii. per le Zone Speciali di Conservazione (ZSC) e le Zone di Protezione Speciale (ZPS).
- Il P/P/P/I/A non è in contrasto con i regimi di tutela delle specie animali e vegetali, di cui agli articoli 12 e 13 della Direttiva 92/43/CEE "Habitat" e all'articolo 4 della Direttiva 2009/147/CE "Uccelli", nelle loro aree di ripartizione naturale.

CONDIZIONI RICONOSCIUTE

[Selezionare la/e casella/e pertinente/i]

- Il P/P/P/I/A è localizzato all'esterno dei siti della rete Natura 2000 e gli effetti che ne derivano, singolarmente o congiuntamente, non coinvolgano tali siti direttamente o indirettamente
- Il P/P/P/I/A ricade all'interno di superfici impermeabilizzate degli ambiti di urbanizzazione consolidata di cui all'art. 2 della legge regionale 06 giugno 2017, n. 14, individuati nei PAT/PI già oggetto di Valutazione Ambientale Strategica.

COROGRAFIA



Figura 1 – Territorio comunale di Vigonovo e localizzazione SIC/ZPS (Fonte Geoportale Regione Veneto)

**MODULO DI IDENTIFICAZIONE DEL P/P/P/I/A RISPETTO AL
CAMPO DI APPLICAZIONE DELLA DISCIPLINA IN MATERIA DI VINCA¹**

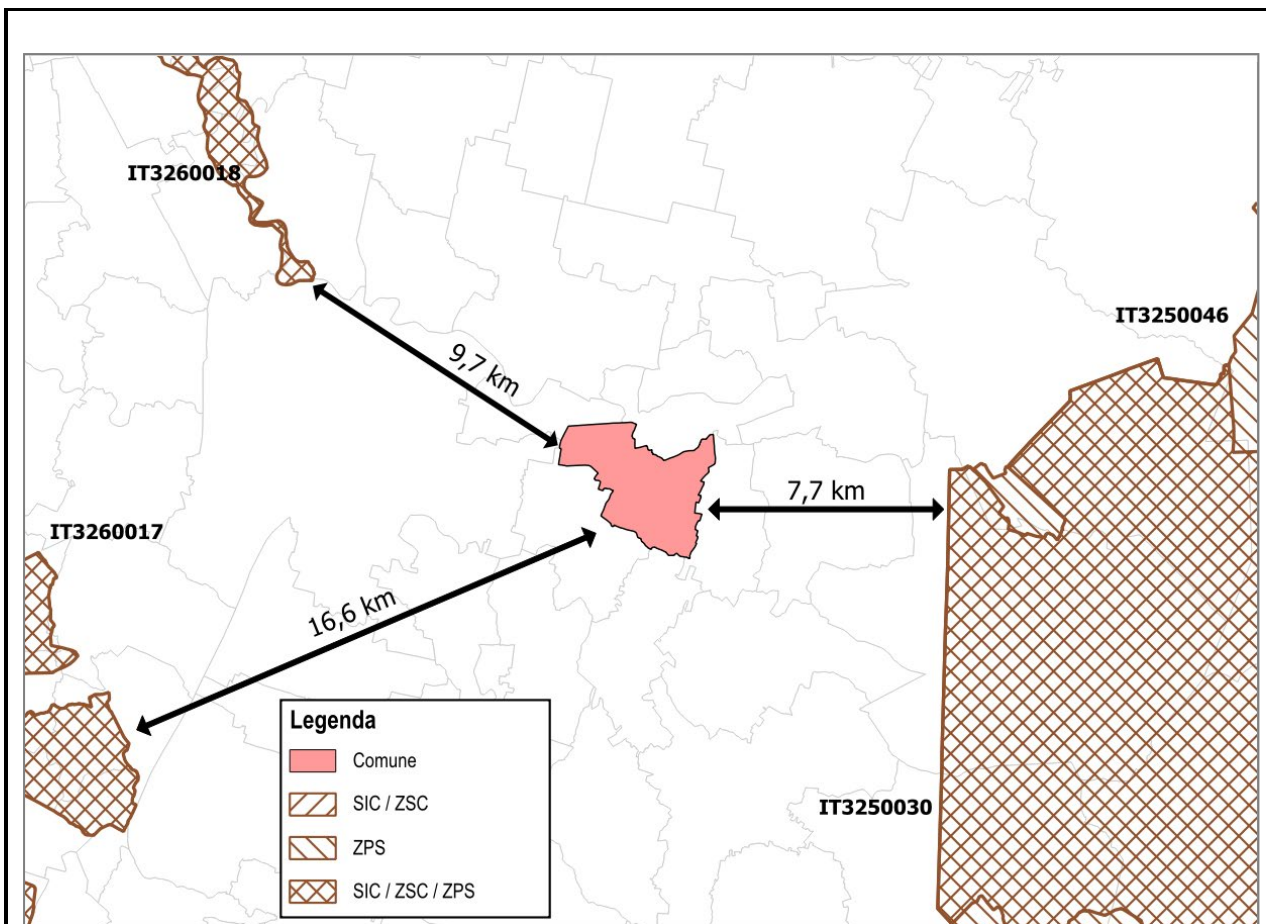


Figura 2 – Territorio comunale di Vigonovo e localizzazione SIC/ZPS (Fonte: elaborazione Tombolan&Associati)

Il Comune di Vigonovo si situa nel territorio d'incrocio tra il corso del Fiume Brenta e quello del Naviglio, al confine con la provincia di Padova e si estende per circa 13 kmq ad ovest del Naviglio, su terreno pianeggiante. Ricchissimo di corsi d'acqua, oltre al Brenta, il territorio è percorso dal canale Piovego, dallo scolo Consorzio Piovego e dallo scolo Consorzio Cornio.

Nel territorio comunale di Vigonovo non ricadono siti iscritti nella Rete Natura 2000 (S.I.C., Z.S.C. E Z.P.S.). Nell'area vasta sono presenti i seguenti siti Natura 2000:

Tipologia Sito	Codice ID	Denominazione	Distanza in linea d'aria dal confine comunale
ZSC	IT3250030	Laguna medio-inferiore di Venezia	Entro un raggio di 10 km
ZPS	IT3250046	Laguna di Venezia	Entro un raggio di 10 km
ZSC / ZPS	IT3260018	Grave e Zone umide della Brenta	Entro un raggio di 10 km
ZSC / ZPS	IT3260017	Colli Euganei - Monte Lozzo - Monte Ricco	Entro un raggio di 20 km

MODULO DI IDENTIFICAZIONE DEL P/P/P/I/A RISPETTO AL CAMPO DI APPLICAZIONE DELLA DISCIPLINA IN MATERIA DI VINCA¹

DESCRIZIONE DEL P/P/P/I/A

La presente Variante Parziale al P.I. riguarda il recepimento e l'individuazione nella cartografia di Piano vigente del progetto dell'opera pubblica denominata "Realizzazione percorso ciclopedonale in via Cavour e lungo la S.P. n. 17 - via Padova tratto tra via G. Galilei e la Rotatoria n. 24".

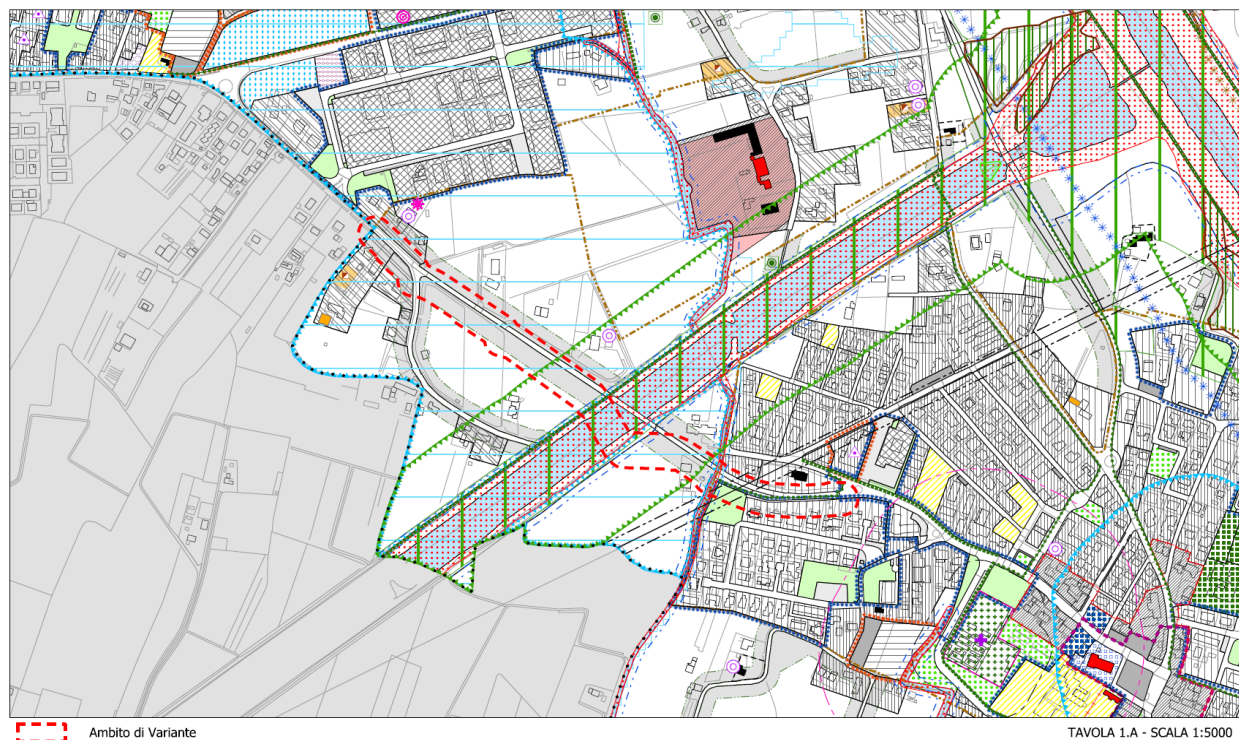


Figura 3 – Localizzazione ambito di variante su P.I. vigente (scala 1:5.000)

Con riferimento al P.I. vigente la localizzazione dell'opera, come si evince dall' "Elaborato 02 – Elaborati Grafici" allegato alla presente Variante, prevede la riclassificazione delle seguenti zone in nuove zone destinate alla "viabilità" ai sensi dell'art.73 delle NTO:

- Zona "C1.1" (art.57 NTO)
- Zona "E" (art.61 NTO)

Inoltre, in corrispondenza del percorso ciclopedonale in oggetto è stato riportato l'elemento lineare "Piste ciclabili progetto" (art.75 NTO). La variante non incide sui criteri formatori e sulle caratteristiche essenziali de P.I. vigente e non comporta un aumento di abitanti insediabili. Per completezza si riportano gli altri tematismi riportati nel P.I. vigente ed interessati (in tutto o in parte) del progetto di opera pubblica:

- ART. 28 P.G.R.A.
- ART. 31 ELETTRODOTTI FASCE DI RISPETTO
- ART. 35 COMPATIBILITÀ GEOLOGICA AI FINI EDIFICATORI
- ART. 36 AREE SOGGETTE A DISSESTO IDROGEOLOGICO
- ART. 38 ZONE DI TUTELA
- ART. 41 AMBITO DI INTERESSE PAESAGGISTICO

**MODULO DI IDENTIFICAZIONE DEL P/P/P/I/A RISPETTO AL
CAMPO DI APPLICAZIONE DELLA DISCIPLINA IN MATERIA DI VINCA¹**

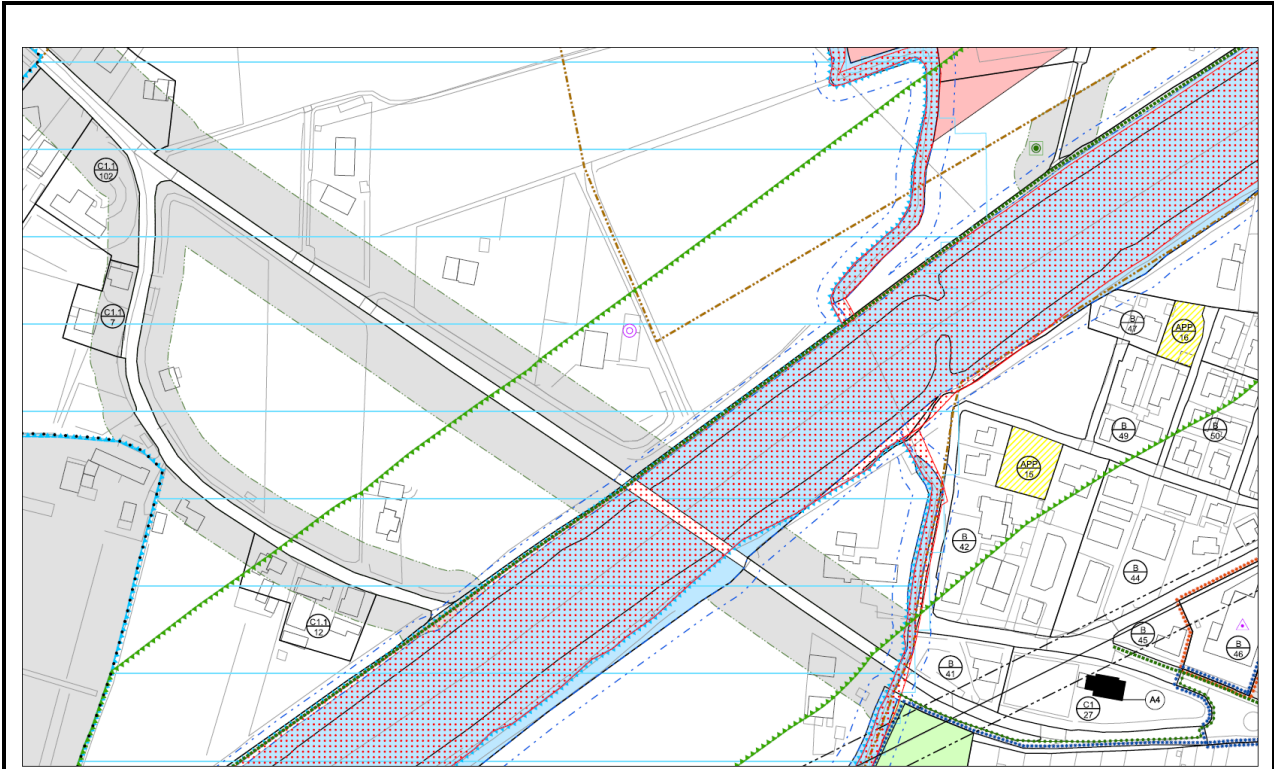


TAVOLA 2.A / 2.C- SCALA 1:2000

Figura 4 – Estratto P.I. vigente (scala 1:2.000)

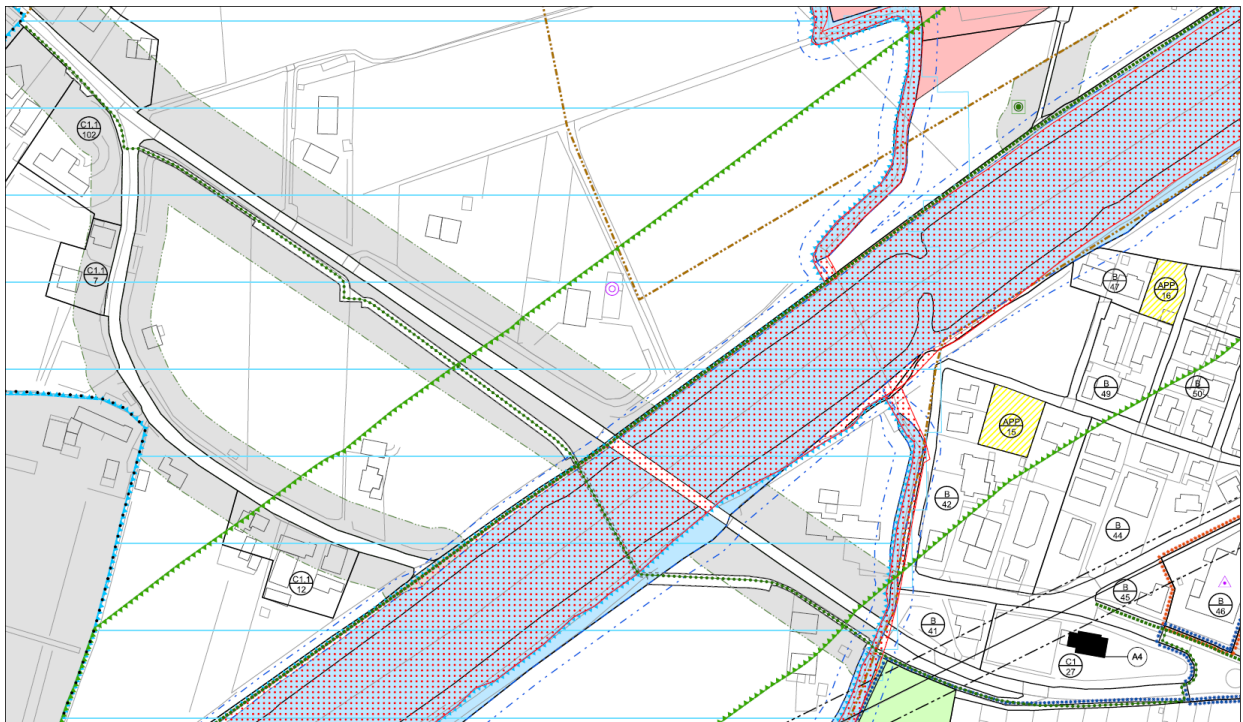


TAVOLA 2.A / 2.C- SCALA 1:2000

Figura 5 – Estratto P.I. variante (scala 1:2.000)

MODULO DI IDENTIFICAZIONE DEL P/P/P/I/A RISPETTO AL CAMPO DI APPLICAZIONE DELLA DISCIPLINA IN MATERIA DI VINCA¹

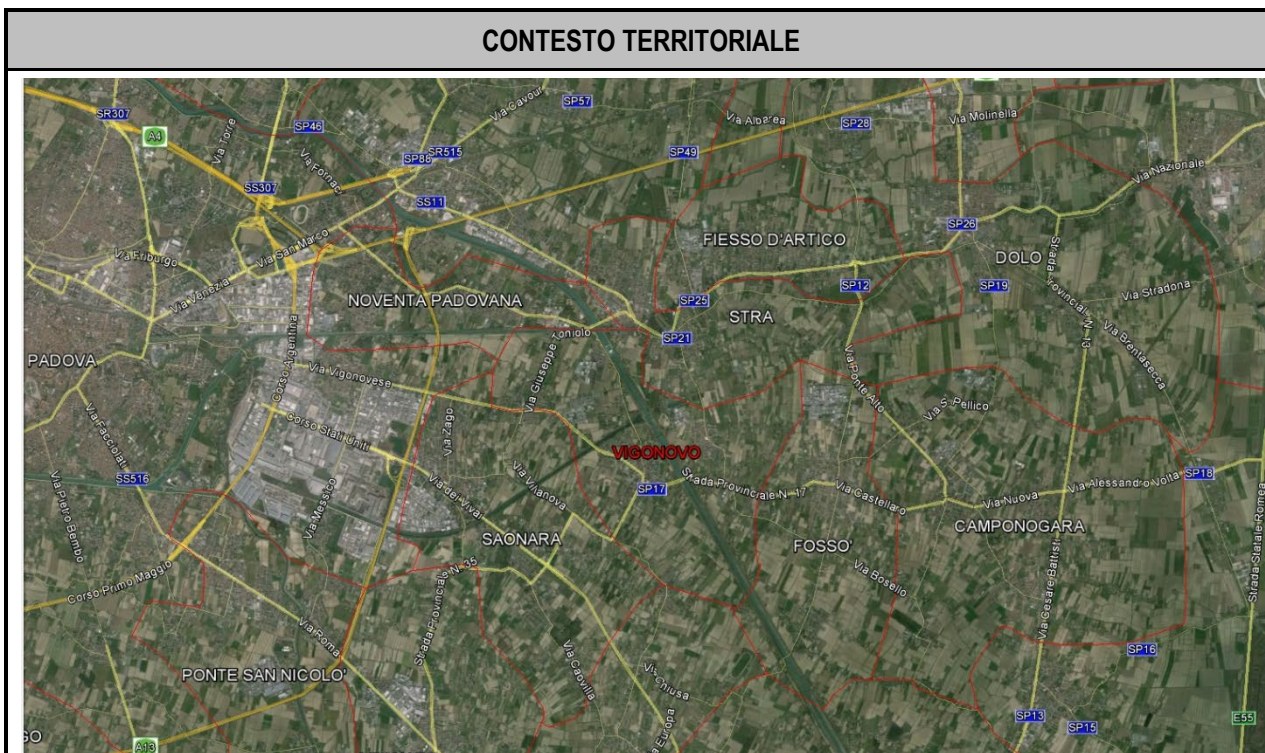


Figura 6 – Contesto territoriale

Vigonovo si trova nel punto occidentale più estremo della Riviera del Brenta al confine con la provincia di Padova, all'incrocio tra il corso del fiume Brenta e quello del Naviglio Storico e più a sud con l'Idrovia che, incompiuta, taglia in direzione est-ovest il territorio comunale. Con le sue frazioni di Galta, Tombelle e Celesio, Vigonovo si estende per circa 13 km² a destra del canale Piovego e del Naviglio. Ricchissimo di corsi d'acqua, oltre ai corsi d'acqua principali suesposti, il territorio è percorso dallo scolo Piovega, Villamora, Galta e dallo scolo Consorzio Cornio; quest'ultimo definisce i confini con i comuni di Saonara e Sant'Angelo di Piove di Sacco. Le principali vie di comunicazione sono riconducibili alla SP 17, che collega Vigonovo a Padova e Fossò, la SP 20 che dal capoluogo conduce alla Riviera (Via Noventana) ed, infine, Via Roma che consente i collegamenti con Saonara e Celesio - Sant'Angelo di Piove. Accanto ai nuclei urbani principali, l'inurbamento ha coinvolto tutte le principali arterie stradali ed anche in ambito rurale i nuclei edificati sono piuttosto comuni, provocando uno sviluppo diffuso dell'edificato che ormai coinvolge tutto il territorio. Una parte consistente del territorio comunale è caratterizzato da ampie zone a destinazione agricola localizzate a nord di Tombelle, a est della frazione di Galta e a sud dell'abitato di Vigonovo spingendosi verso l'ambito fluviale del Brenta. In particolare è diffusa, per lo più a sud del territorio comunale, la produzione vivaistica di piante ornamentali e da frutto (in campo pieno o in serra), coltivazione è effettuata da aziende specializzate che storicamente ricoprono un ruolo socio-economico fondamentale per il territorio, contribuendo allo sviluppo del distretto intercomunale florovivaistico di rilevante interesse economico. Il comune di Vigonovo si inserisce all'interno di un contesto territoriale più ampio caratterizzato dalla presenza di numerosi centri urbani relativamente vicini e integrati tra loro (Padova, Dolo, Piove di Sacco, Mestre-Venezia) con attrattività diversificata e più o meno sviluppata in funzione del proprio ruolo.

¹ Il modulo va allegato alla domanda da presentare per il procedimento di autorizzazione o approvazione, di cui costituisce parte integrante.